



San Francisco
del Rincón
2024
Nuestro impulso eres tú

RECIBIDO 1087

26 SEP. 2023

SECRETARÍA DEL H. AYUNTAMIENTO
San Francisco del Rincón, Gto.

"2024, 200 Años de Grandeza: Guanajuato como Entidad Federativa, Libre y Soberana"

DIRECCIÓN DE INFRAESTRUCTURA

San Francisco del Rincón Guanajuato a 25 de septiembre del 2023.

Oficio número: INFRAESTRUCTURA/PLAN/2255 -2023.

Asunto: Solicitud de revisión.

LIC. CHRISTIAN ROBERTO CASAS LAGUNA
SECRETARIO DEL H. AYUNTAMIENTO
P R E S E N T E.

El que suscribe Arq. Celestino Ortega Monjaraz en mi carácter de Director de Infraestructura, por medio del presente reciba un cordial saludo, en relación al oficio ingresado a esta Dirección el día 21 de septiembre del presente año por la C. Esperanza Márquez López ejecutora de la "PAVIMENTACIÓN DE CALLE JULIÁN CARRILLO", quien ingresa el dictamen técnico para la modificación de trazo del proyecto autorizado (adjunto oficio y dictamen), por lo cual le solicito sea un punto a presentar en la próxima Sesión de Ayuntamiento y a su vez realice observaciones correspondientes o en su caso Bo. Vo. esto con la finalidad llevar a cabo la actualización del mismo.

Sin otro particular quedo a sus órdenes para cualquier aclaración o duda al respecto.

ATENTAMENTE.
"Nuestro Impulso Eres Tú"

ARQ. CELESTINO ORTEGA MONJARAZ
DIRECTOR DE INFRAESTRUCTURA



C.C.P Arq. Daniel Serrano Maldonado-Director de Desarrollo Urbano y Ordenamiento Territorial.- Conocimiento
Ing. Rogelio Lugo Olivarez.- Sistema de Agua Potable y Alcantarillado de San Francisco del Rincón.-Conocimiento

COM/pmn/fgg



Palacio Municipal s/n
Zona Centro. C.P. 36300
Tel: 01 (476) 74-4-78-00
www.sanfrancisco.gob.mx

INFRAESTRUCTURA
R 22 SEP. 2023 **O**
RECIBIDO
SAN FRANCISCO DEL RINCÓN, GTO.
RECIBIDO [Signature] HORA 1:32pm

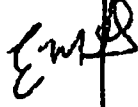
ARQ. CELESTINO ORTEGA MONJARÁZ
DIRECTOR DE INFRAESTRUCTURA

PRESENTE

POR MEDIO DE LA PRESENTE LE ENVÍO UN CORDIAL SALUDO, Y A LA VEZ APROVECHO PARA PRESENTAR EL DICTAMEN TÉCNICO DE MODIFICACIÓN DE TRAZO PARA LA CALLE JULIÁN CARRILLO, TRAMO: CALLE JOSÉ MARÍA MORELOS – BLVD. AQUILES SERDÁN, EN EL MUNICIPIO DE SAN FRANCISCO DEL RINCÓN, GTO., PARA SU REVISIÓN Y APROBACIÓN, ÉSTE MISMO ES DERIVADO DE LA MODIFICACIÓN QUE SE PRESENTÓ EN CAMPO Y COMO UN ACUERDO DE LA MESA DE TRABAJO QUE SE ASISTIÓ.

SIN OTRO PARTICULAR POR EL MOMENTO, LE ENVÍO UN CORDIAL SALUDO Y AGRADECIENDO LAS ATENCIONES PRESTADAS A LA PRESENTE.

ATENTAMENTE



ESPERANZA MÁRQUEZ LÓPEZ

SAN FRANCISCO DEL RINCÓN, GTO., 21 DE SEPTIEMBRE 2023

C.C.P.:
LIC. CHRISTIAN ROBERTO CASAS LAGUNA. - SECRETARIO DEL H. AYUNTAMIENTO DE SAN FRANCISCO DEL RINCÓN. PARÁ SU CONOCIMIENTO.
ARQ. DANIEL SERRANO MALDONADO. -DIRECCIÓN DE DESARROLLO URBANO Y ORDENAMIENTO TERRITORIAL. PARÁ SU CONOCIMIENTO.
ING. ROGELIO LUGO OLIVAREZ. -SISTEMA DE AGUA POTABLE Y ALCANTARILLADO SAPAF. PARÁ SU CONOCIMIENTO.



PROICA
Proyectos, Construcción y Supervisión
Ingeniería Civil y Ambiental

Sergio Rodrigo Guerrero Torres
Ingeniero Civil

Privada de los Cerezos # 115
Col. Jardines de Providencia C.P. 37230
Tel. 7 15. 23. 61
Cel. 477. 141. 09. 57
ingsergioguerrero@yahoo.com.mx

Dictamen técnico de modificación de trazo para la Calle Julián Carrillo, tramo: Calle José María Morelos y Blvd. Aquiles Serdán

El presente Dictamen Técnico, comprende la descripción exhaustiva de la solicitud para la modificación del trazo de la Calle Julián Carrillo, tramo: Calle José María Morelos y Blvd. Aquiles Serdán, la cual pasa dentro del predio rústico del Propietaria Sra. Esperanza Márquez López.



Croquis de localización

En la imagen de anterior se muestra la localización del terreno completo de la Sra. Esperanza Márquez López, de acuerdo al levantamiento topográfico inicial se propuso que la calle Julián Carrillo continuara en la misma dirección en la que se encuentra actualmente, en su momento, cuando se hizo el levantamiento



Sergio Rodríguez Guerra Torres, Ingeniero Civil
topográfico en la intersección de la calle Julián Carrillo y la Calle José María Morelos no había referencias de esquinas de paramentos, ni rasas, ni cualquier

PROIGA
Proyectos, Construcción y Supervisión
Ingeniería Civil y Ambiental

objeto puesto en campo que definiera la traza de la calle Julián Carrillo, por lo tanto, se proyectó la calle con la información recabada en campo.

Se realizaron los trámites correspondientes ante las dependencias competentes, autorizando la proyección de la calle Julián Carrillo con respecto a lo existente, al momento de iniciar la obra, la primera partida es el replanteo de los vértices de la calle en proyecto, se ubicó la calle en cuestión iniciando con los trabajos de obra preliminares que es la excavación que alojará la calle.

Ya avanzada la obra en las partidas de terracerías, que es la estructura antes de colocar el concreto, la supervisión por parte de la Sra. Esperanza Márquez López detectó un desfase de la ubicación de la calle de 2.50 metros hacia el norte, esto fue debido a que inicialmente se tomaron coordenadas diferentes con las del proyecto original autorizado.

Este desfase de la vialidad no representa ningún cambio en la proyección ni en la calidad de los materiales que se emplearán en la vialidad en mención, tampoco representa un caos vial en la intersección de las calles Julián Carrillo y José María Morelos, ya que el desfase de 2.50 metros equivale al ancho de un cajón de estacionamiento para cualquier tipo de vehículo.

Con este desfase no hay cambios en la propuesta de las líneas del agua potable dentro de la calle y sus conexiones, de la misma manera en el drenaje sanitario. Tampoco el proyecto de rasantes o niveles de concreto terminado se ve afectado por este desfase, ya que el terreno es prácticamente igual y con las mismas condiciones naturales que tenía.

A continuación, se hará una breve descripción de cómo quedará la calle Julián Carrillo en proceso de construcción con el desfase de 2.50 metros sin afectar ninguna de sus partidas, excepto que quedará ubicada más al norte.



...del ... de ...

...del ... de ...

...del ... de ...

...del ... de ...

...del ... de ...

...del ... de ...

...del ... de ...





PROIGA
Proyectos, Construcción y Supervisión
Ingeniería Civil y Ambiental

Sergio Rodrigo Guerrero Torres
Ingeniero Civil

Privada de los Cerezos # 115
Col. Jardines de Providencia C.P. 37230

Tel. 7 15. 23 61

Cel. 477. 141. 09. 57

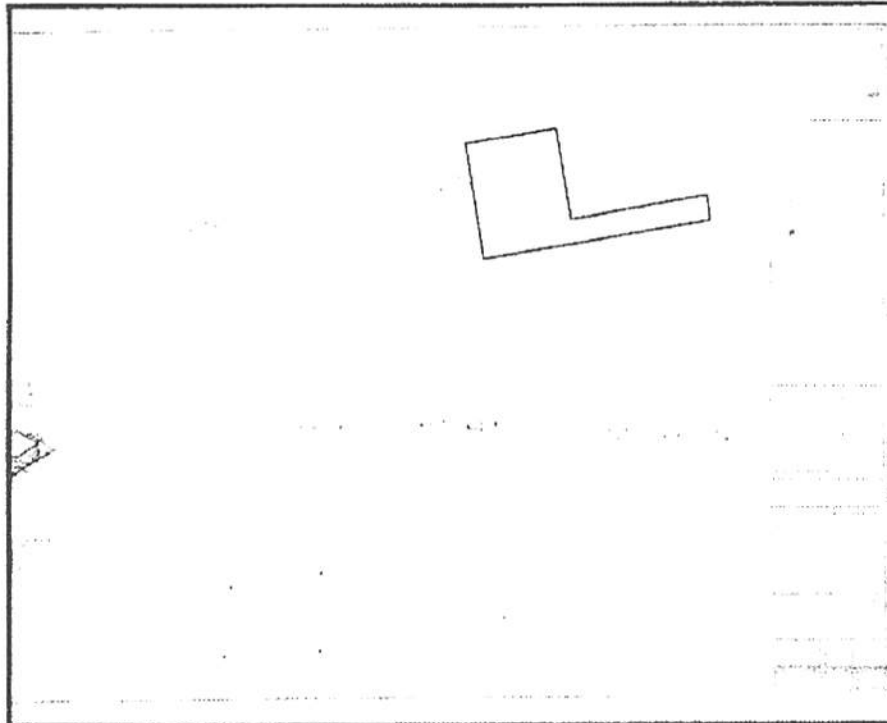
ingsergioguerrero@yahoo.com.mx

Memoria Técnica - Descriptiva

La vialidad interna tiene una longitud de 326.40 m, con una sección de arroyo vehicular de 8.00 m, banqueta norte de 2.00 m y banqueta sur de 2.00 m.

Proyecto de Agua Potable Autorizado

Para el agua potable se propone conectar dos líneas de 3" de diámetro, ambas líneas ubicadas en la zona de banqueta, estas líneas continuarán a lo largo de 320 m para al final de esta, casi en la intersección con la calle José María Morelos, terminar con una bandera, teniendo así un solo circuito, el cual suministrará con el vital líquido a los lotes proyectados.



Agua Potable 3" (línea azul)



PROICA
Proyectos, Construcción y Supervisión,
Ingeniería Civil y Ambiental

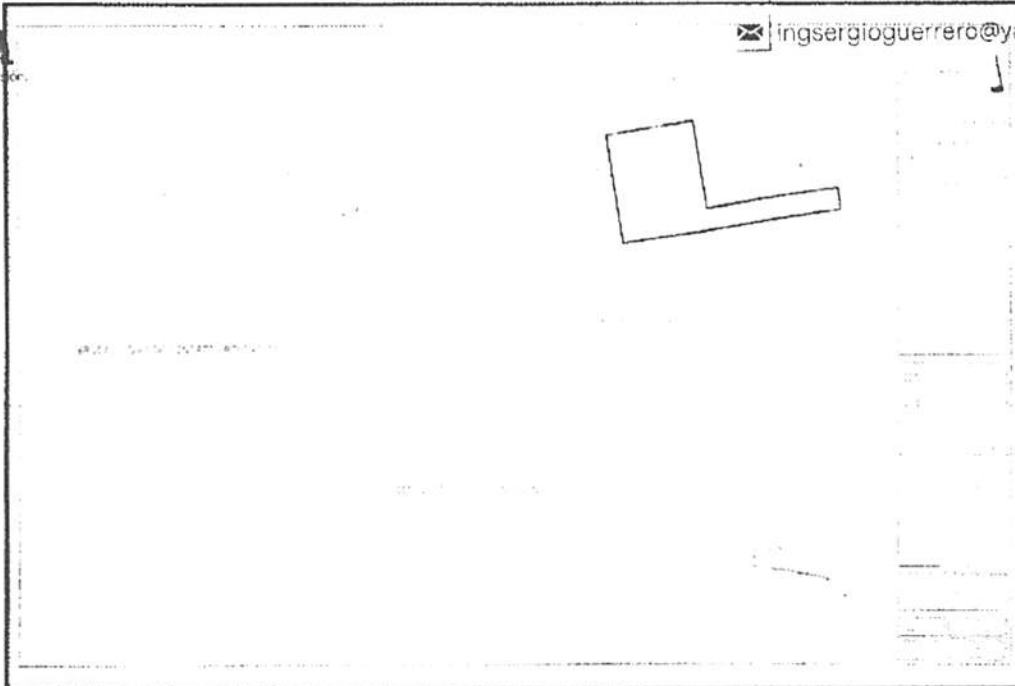
Sergio Rodrigo Guerrero Torres
Ingeniero Civil

Privada de los Cerezos # 115
Col. Jardines de Providencia C.P. 37230

Tel. 7 15. 23. 61

Cel. 477. 141. 09. 57

ingsergioguerrero@yahoo.com.mx

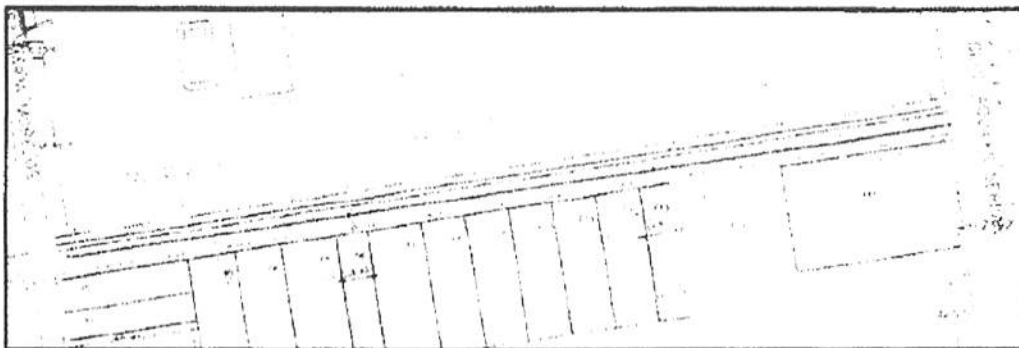


Proyecto de Drenaje Sanitario Autorizado

En el caso del drenaje sanitario se construirá una línea al centro de la vialidad, teniendo en esta un pozo de visita cabecero casi en la intersección con la calle José María Morelos, con una longitud de 324 m de tubería, descargando en un pozo de visita existente sobre el Blvd. Aquiles Serdán.

Drenaje Sanitario (línea roja)

Proyecto de Rasantes Autorizado





PROIGA
Proyectos, Construcción y Supervisión
Ingeniería Civil y Ambiental

Plano rasantes Sergio Rodrigo Guerrero Torres
Ingeniero Civil

Privada de los Cerezos # 115
Col. Jardines de Providencia C.P. 37230


Tel. 7 15. 23. 61

Cel. 477. 141. 09. 57


ingsergioguerrero@yahoo.com.mx



Plano Perfiles



Plano Secciones





Sergio Rodrigo Guerrero Torres

Ingeniero Civil

Los niveles de rasante de la calle en cuestión se proyectaron garantizando que el

Privada de los Cerezos # 115
Col. Jardines de Providencia C.P. 37230

Tel. 7 15. 23. 61

PROICA

Proyectos, Construcción y Supervisión
Ingeniería Civil y Ambiental

agua pluvial salga hacia el Blvd. Aquiles Serdán, proponiendo una pendiente

constante de 0.0917 % en 327.85 m, iniciando en la cota 1,771.881 y terminando en la cota 1,772.820.

La estructura de pavimento propuesta se compone de 3 capas: subrasante, base hidráulica y pavimento de concreto hidráulico.

Cuando se excave hasta el nivel requerido por la estructura del pavimento, se deberá escarificar, mezclar, conformar, tender, nivelar, afinar y compactar el terreno natural al 90% de su P.V.S.M.

La capa subrasante deberá tener las siguientes características: Subrasante para pavimento rígido o flexible con tepetate con un V.R.S. mayor o igual al 30%, mezclada y homogenizada con agua, compactada al 95% de su P.V.S.M. en capas de 20 cms, que cumpla con normas de S.C.T.

Para la base hidráulica de deberá de cumplir con las siguientes características: Base hidráulica para pavimento rígido o flexible con materiales pétreos de 1 1/2" a finos, mezclada y homogenizada con agua, compactada al 100% de su P.V.S.M., en capas de 20 cm. que cumplan con un V.R.S. mayor o igual al 100% y normas S.C.T.

El tipo de pavimento se propone sea de concreto hidráulico con un MR=42 kg/cm2 en un espesor de 17 cm.

Por lo antes descrito y anteponiendo la Dictaminación Técnica de esta modificación pido:

Se tenga por enterado y justificado la modificación de la vialidad demostrando y garantizando la ejecución, calidad de materiales y procesos constructivos integrales.



Privada de los Cerezos # 115
Col. Jardines de Providencia C.P. 37230

Tel. 7 15. 23 61

Col. 477 141 09 57

ingsergioguerrero@yahoo.com.mx

Sergio Rodrigo Guerrero Torres

Ingeniero Civil

Se autorice la modificación del trazo de la vialidad haciéndonos responsables de

PROICA

Proyectos, Construcción y Supervisión,
Ingeniería Civil y Ambiental.

cualquier modificación o eventualidad antes y durante la obra, así como

garantizando la obra mediante algún vicio oculto que pudiera existir.

Ing. Sergio Rodrigo Guerrero Torres

Elaboro

Sra. Esperanza Márquez López.

Autorizo

San Francisco del rincón, jueves 21 de septiembre de 2023



San Francisco
del Rincón ²⁰²¹/₂₀₂₄
Nuestro impulso eres tú

1085
RECIBIDO

26 SEP. 2023

SECRETARÍA DEL H. AYUNTAMIENTO
San Francisco del Rincón, Gto.

"2024, 200 Años de Grandeza: Guanajuato como Entidad Federativa, Libre y Soberana"

DIRECCIÓN DE INFRAESTRUCTURA

San Francisco del Rincón Guanajuato a 25 de septiembre del 2023.

Oficio número: INFRAESTRUCTURA/PLAN/2256 -2023.

Asunto: Contestación.

**C. ESPERANZA MÁRQUEZ LÓPEZ
PRESENTE.**

El que suscribe Arq. Celestino Ortega Monjaraz en mi carácter de Director de Infraestructura, por medio del presente reciba un cordial saludo, en relación al oficio ingresado a esta dirección el día 21 de septiembre del presente año, en el cual **solicita la revisión y aprobación del dictamen técnico de modificación de trazo del proyecto autorizado "PAVIMENTACIÓN DE CALLE JULIÁN CARRILLO"** por lo cual me permito informarle que una vez revisada la información ingresada a ésta Dirección, **se presentara ante el H. Ayuntamiento para los efectos legales a que haya lugar; así mismo le informo que ésta Dirección otorga Vo. Bo. de la modificación de rasantes y trazo, para que una vez autorizado por el Municipio solicite la actualización del CONVENIO DE PROYECCIÓN, EJECUCIÓN Y SUPERVISIÓN DE OBRA de número: SFR/DUYOT/DG/JCO/EJECUCIÓN/029-2023.**

Sin otro particular quedo a sus órdenes para cualquier aclaración o duda al respecto.

ATENTAMENTE,
"Nuestro Impulso Eres Tú"

ARQ. CELESTINO ORTEGA MONJARAZ
DIRECTOR DE INFRAESTRUCTURA



C.C.P.: Lic. Christian Roberto Casas Laguna.- Secretario Del H. Ayuntamiento.- Conocimiento
Arq. Daniel Serrano Maldonado-Director de Desarrollo Urbano y Ordenamiento Territorial.- Conocimiento
Ing. Rogelio Lugo Olivarez.- Sistema de Agua Potable y Alcantarillado de San Francisco del Rincón.-Conocimiento

COM/n/n/fgg



Palacio Municipal s/n
Zona Centro. C.P. 36300
Tel: 01 (476) 74-4-78-00
www.sanfrancisco.gob.mx